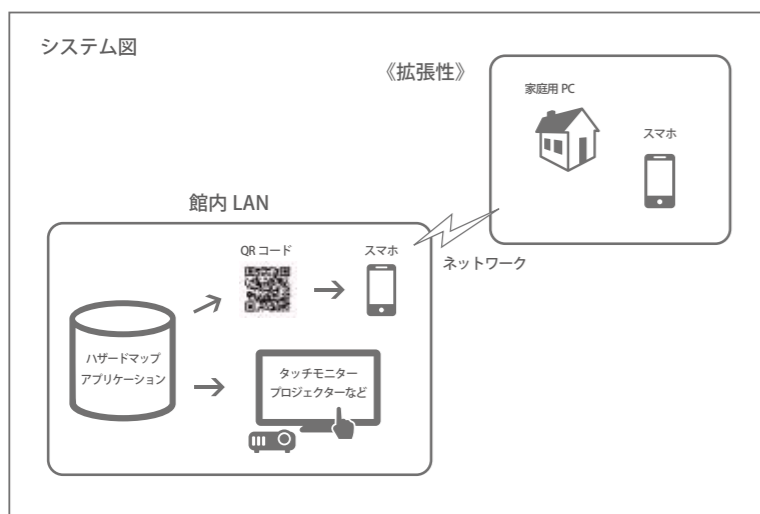




背景画像は、任意にカスタムが可能です。
地域の画像を用いることにより、より身近なマップとしてご利用いただけます

1. Google Map をベースに Google Map API を用いて作成した防災向けガイドプログラムです。
2. 地域の避難所等データを登録。自宅等任意地点から避難先までの経路が自動選択されます。
3. 作成されたルートを中心に自身や住民のみが知り得る危険箇所を考察、察知するツールです。
4. 自治体で作成されているハザードマップや GIS (地図情報システム) と連動表示が可能です。
5. 一般避難及び、福祉避難 (高齢者、障害者対応) の避難情報が活用できます。
6. 展示用に限らず、自治体や消防局 HP 上での運用が可能です。



NOMURA
TECHNO

お問い合わせ
ノムラテクノ株式会社

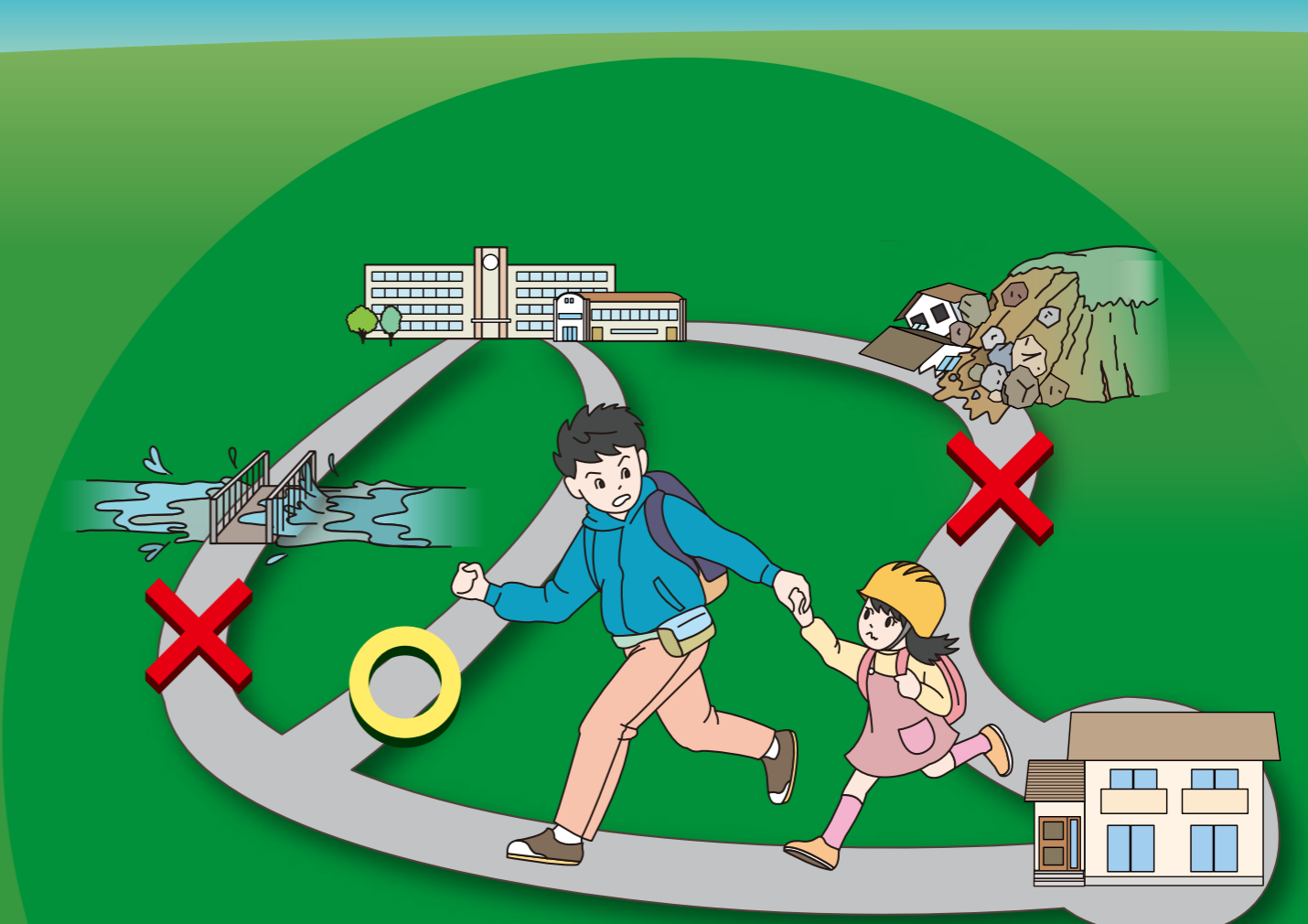
〒136-0082 東京都江東区新木場 2-2-1
Tel:03-5569-1313 / Fax:03-5569-1447
<http://www.nomura-techno.co.jp>

避難経路を シミュレーション

MY ハザードマップ
MY HAZARD MAP

オリジナル

ハザードマップ 作成ツール




NOMURA
TECHNO

どうやって使うの？

行き先周辺にハザードスタンプを押して最適なルートをさがします。

ふだん何気なく通う道・・・

ひとたび災害が起こると行く手を阻む危険が潜んでいます。「MYハザードマップ」では、危険箇所を想定しながら簡単な操作で目的地までの最適なルートを確認することができます。



どんなことができるの？

災害を避けながら目的地までの安全な経路を確認できます。

どんなことがわかるの？

避難場所の候補や所要時間がわかります。

どんな人が使えるの？

対象者 [車椅子の方や高齢者、子ども] を選んで使えます。

納入事例



岡山県 倉敷市消防局 倉敷市防災センター
平成 27 年 3 月導入

危険箇所

「ハザードスタンプ」は全12種 (予定)



完成した「Myハザードマップ」は、防災チェックリストとしてプリントアウトして持ち帰りが可能です。